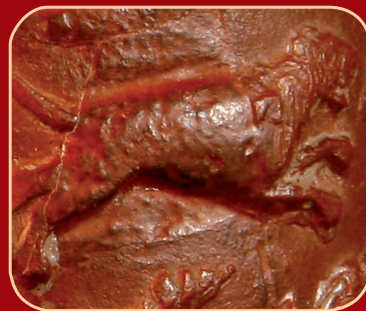
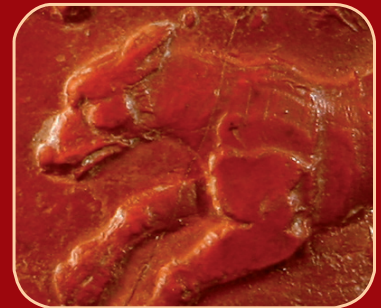




Nordoc' Archéo

Un portail documentaire collaboratif de l'archéologie septentrionale



Présentation du réseau documentaire

Nordoc'Archéo est un réseau documentaire en archéologie septentrionale.

Il a pour but de mieux faire connaître les ressources documentaires en archéologie réparties sur le territoire Nord-Pas-de-Calais et d'en faciliter la recherche et l'accès. Il est destiné plus particulièrement aux archéologues, chercheurs et étudiants.

Historique :

Ce projet est né d'une réflexion entre, d'une part, le Service régional de l'archéologie Nord-Pas-de-Calais (DRAC) et, d'autre part, la Direction de l'archéologie préventive de l'agglomération du Douaisis à la fin de l'année 2010 sur l'importance de fédérer les ressources documentaires dispersées sur l'ensemble du territoire.

En 2011, l'université de Lille 3 (Bibliothèque des Sciences de l'Antiquité et bibliothèque Georges Lefebvre de l'Institut de Recherches Historiques du Septentrion) puis le centre de documentation du Forum antique de Bavay, Musée départemental du Nord, celui du Centre départemental d'archéologie du Pas-de-Calais et enfin celui du Service archéologique départemental du Nord créent Nordoc'Archéo.

Principaux intérêts :

- Réunir des membres autour de problématiques archéologiques documentaires communes au sein d'un réseau et ce, quelle que soit la variété statutaire, historique et administrative de chacun ;
- Créer un portail documentaire évolutif tant au niveau du contenu, des outils utilisés, que des partenaires.

Objectifs :

- Signaler les ressources documentaires en archéologie sur un outil commun ;
- Fournir un outil collaboratif documentaire aux archéologues et faciliter leurs recherches documentaires ;
- Valoriser l'archéologie septentrionale.

Membres du réseau Nordoc'Archéo

- Bibliothèque des Sciences de l'Antiquité (Université Lille 3)
- Bibliothèque Georges Lefebvre (IRHiS UMR 8529 CNRS, Université Lille 3)
- Centre départemental d'archéologie du Pas-de-Calais (CG62)
- Direction de l'archéologie préventive (Communauté d'agglomération du Douaisis)
- Forum antique de Bavay, Musée départemental du Nord
- Service archéologique départemental du Nord (CG59)
- Service régional de l'archéologie (DRAC)

Présentation du portail documentaire Nordoc'Archéo

Le portail documentaire est un Netvibes. Par un système d'onglets, l'utilisateur accède à différents services :

- une présentation du réseau Nordoc'Archéo, des membres du projet, du cadre géographique délimité ;
- un état des collections des publications en série des membres du réseau sous la forme d'un wiki ;
- une sélection des dernières publications en archéologie septentrionale sous la forme d'un blog ;
- les contacts.

Présentation du réseau
Nordoc'Archéo

Système d'onglets donnant accès
aux différents services du portail

Cadre géographique délimité
privilegiant la zone septentrionale
de la France et ses territoires
limitrophes

The screenshot shows the Nordoc'Archéo portal interface. At the top, there is a navigation bar with tabs: 'Accueil', 'Etat des collections', 'des publications en série', 'Sélection en archéologie septentrionale', 'Le réseau Nordoc'Archéo', and 'Contact'. The main content area is divided into several sections:

- La portail**: A text-based introduction to the portal, its purpose, and the member institutions. It lists several member organizations and their roles.
- L'archéologie septentrionale**: A section featuring two maps of Northern France and its neighboring regions, highlighting the geographical scope of the portal's content.
- Membres de Nordoc'Archéo**: A list of member organizations, each with a small icon and a link to its profile.
- Cartographie des membres du réseau NORDOC'Archéo**: A map showing the geographical locations of the member institutions across Northern France and neighboring areas.

Callouts from the text above point to specific elements in the screenshot:

- The 'Présentation du réseau Nordoc'Archéo' callout points to the 'La portail' section.
- The 'Système d'onglets...' callout points to the navigation bar.
- The 'Cadre géographique...' callout points to the maps in the 'L'archéologie septentrionale' section.
- The 'Localisation sur une carte...' callout points to the 'Cartographie des membres...' map.
- The 'Présentation détaillée de chacun des membres...' callout points to the 'Membres de Nordoc'Archéo' list.

Localisation sur une carte de
chaque membre du réseau
Nordoc'Archéo

Présentation détaillée de chacun des
membres du réseau Nordoc'Archéo

Wikinord'Archéo

Wikinord'Archéo est un projet bibliographique du portail documentaire Nordoc'Archéo qui a pour objectif majeur de présenter sur une base commune (sous la forme d'un wiki) l'état de collections des publications en série dispersées sur le territoire régional.

Les publications en série signalées concernent prioritairement l'archéologie septentrionale de la France et des territoires limitrophes, en couvrant toutes les périodes de la Préhistoire à l'époque contemporaine.

Le but de ce wiki est d'enrichir le recensement des publications en série par des liens internes au wiki et externes (ressources internet).

Il est possible de faire une recherche par fonds documentaires afin de connaître les publications recensées, par chaque structure partenaire ou de faire une recherche par nom de publication, éventuellement par abréviation quand elle existe, ainsi que par le pays d'édition de la publication.

Rechercher par fonds documentaire
BSA CAD CDA62 FAB IRHiS SAD59 SRA
Rechercher par nom de publication
L'intégralité des publications en série recensées dans ce wiki est présentée selon l'ordre alphabétique de leur nom :
A B C D E F G H I J K L M N O P Q R S T U V W X Y Z
Rechercher par l'abréviation du nom de la publication
Possibilité de trouver une publication en série par son abréviation :
A B C D E F G H I J K L M N O P Q R S T U V W X Y Z
Rechercher par pays de publication
Possibilité de trouver une publication en série par le pays d'édition :
Allemagne Autriche Belgique Danemark France Grande-Bretagne Luxembourg Pays-Bas Suisse

4 possibilités de recherche sur la page d'accueil du Wikinord'Archéo

Exemple de notice d'une publication en série

Archeologie in Vlaanderen

Sommaire [masquer]

- 1 Présentation de la publication
- 2 État(s) de collection
- 3 Informations complémentaires
 - 3.1 A pour supplément
 - 3.2 Lien externe
- 4 Rechercher une autre publication en série
 - 4.1 Rechercher une publication par son nom
 - 4.2 Rechercher par l'abréviation du nom de la publication

Indications générales : pays d'édition, organisme publiant, ISSN, éventuel(s) changement(s) de nom

Présentation de la publication

Archeologie in Vlaanderen (1991-2006) est une publication belge du Vlaams Instituut voor het Onroerend Erfgoed (VIOE).
ISSN 0778-2837

Suite de Archaeologia belgica
Deviens Relicta

Informations concernant l'état de collection pour chacun des membres du réseau possédant la revue

État(s) de collection

- BSA : Vol. 3 (1993) ; vol. 6 (1997/1998) - vol. 8 (2001/2002)
- CAD : Vol. 1 (1991) - vol. 8 (2001/2002)
- FAB : Vol. 1 (1991) - vol. 8 (2001)
- IRHIS : Vol. 6 (1997/1998) - vol. 7 (1999/2000)
- SRA : Vol. 2 (1992) - vol. 8 (2001/2002)

Lien(s) divers (site internet, revue en ligne) et information(s) complémentaire(s)

Informations complémentaires

A pour supplément

- [Archeologie in Vlaanderen monografieën](#)

Lien externe

- [Page de Archeologie in Vlaanderen sur le site internet VIOE](#)

Rechercher une autre publication en série

Rechercher une publication par son nom

L'intégralité des publications en série recensées dans Wikinord est présentée ici par ordre alphabétique.

A B C D E F G H I J K L M N O P Q R S T U V W X Y Z

Possibilité de faire une nouvelle recherche

Rechercher par l'abréviation du nom de la publication

Possibilité de trouver une collection par son abréviation :

A B C D E F G H I J K L M N O P Q R S T U V W X Y Z

Localisation des centres de documentation et bibliothèques possédant la revue

Catégories : Belgique | BSA | CAD | FAB | IRHIS | SRA

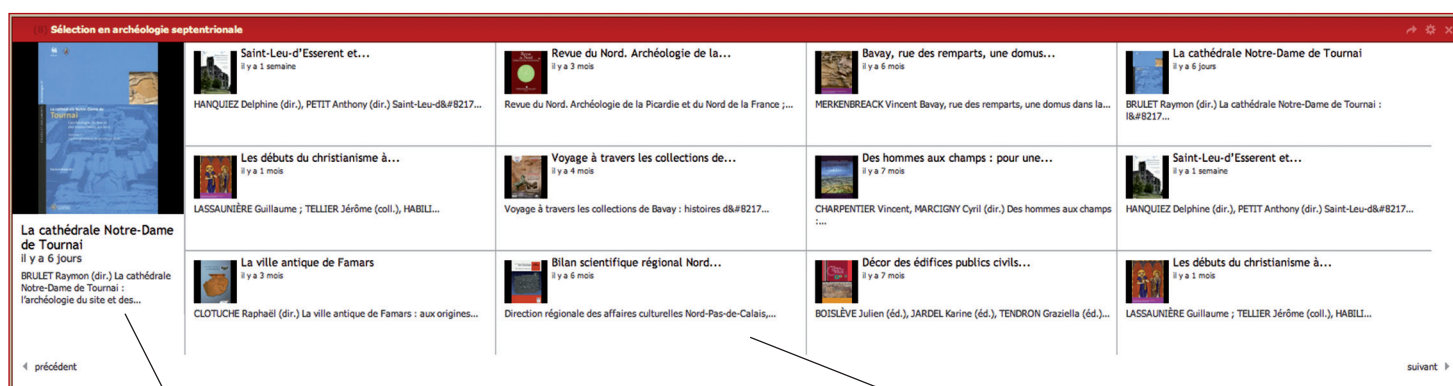
Pays d'édition de la revue

Blog des publications en archéologie septentrionale

Son but est de présenter les dernières publications en archéologie septentrionale et d'indiquer, pour chacune d'entre elles, dans quelle(s) bibliothèque(s) et/ou centre(s) de documentation du réseau Nordoc'Archéo, elles peuvent être consultées.

Chaque publication fait l'objet d'un billet qui comprend la couverture, les références bibliographiques, un résumé, la table des matières éventuelle, ainsi que sa localisation au sein du réseau.

Il est possible de faire une recherche par mot(s)-clé(s), ainsi que par centre de documentation ou bibliothèque.



Présentation de la dernière publication entrée dans le blog

Liste des dernières publications avec titre et imagerie



Exemple d'un billet du blog


← Revue du Nord. Archéologie de la Picardie et du Nord de la France ; n° 398

Les débuts du christianisme à Seclin, entre légendes et réalité →

Rech

4 JUILLET 2013 · 11:33

La ville antique de Famars



CLOTUCHE Raphaël (dir.)

La ville antique de Famars : aux origines de Valenciennes : [exposition, Musée des beaux-arts de Valenciennes, 12 avril-16 septembre 2013].

Valenciennes : Service archéologique de la ville de Valenciennes, 2013, 135 p.

ISBN 978-2-354-04037-6

Résumé éditeur :

Depuis le XVIIe siècle, la ville de Famars est reconnue comme étant fondée sur les vestiges d'une agglomération antique, *Fanum Martis*, dont elle tire son nom. Elle a, de ce fait, attiré de nombreux "chercheurs" et collectionneurs "d'antiquailles" dont les découvertes ont été disséminées en France à ou à l'étranger. Les nombreux travaux d'aménagement qui transforment la ville depuis la fin du XXe siècle ont permis aux archéologues qui précèdent les destructions de comprendre l'organisation de cette ville antique et déterminer quels types d'activités pouvaient y être pratiqués. D'une petite agglomération secondaire bordant un diverticule en dehors des réseaux principaux, cette bourgade gallo-romaine est devenue une ville couvrant plus de 150 hectares, au réseau viarie organisé et bénéficiant de toutes les infrastructures d'une ville importante. Cette exposition s'attache à montrer quelle pouvait être la vie quotidienne des habitants de la fin du Ier siècle apr. J.-C. jusqu'au début du IVe siècle apr. J.-C. Les objets issus des "fouilles" anciennes qui ont, en partie, pu être retrouvés sont présentés, associés à un historique concernant l'ensemble des recherches menées du XVIIe au XIXe complété par une description des nouvelles méthodologies permettant de mieux comprendre le fonctionnement d'une ville antique. Une part importante est consacrée aux différentes activités artisanales développées dans l'agglomération et dont de nombreux indices ont été découverts au cours des opérations archéologiques récentes.

Table des matières :

Introduction

Historique des fouilles

- Les auteurs du Moyen Âge
- Les antiquaires de Famars

Édifices majeurs de la ville et de son organisation reconnue

- Abandon de la ville et installation du castrum
- L'aqueduc
- Les thermes

Classé dans [BSA](#), [CDA62](#), [IRHiS](#), [SAD59](#), [SRA](#) [Poster un commentaire](#)

Tagué [fouilles archéologiques](#), [ville antique](#)

Données bibliographiques concernant la publication

Articles récents

- [cathédrale Notre-Dame de Tournai](#)
- [Saint-Leu-d'Esserent et l'implantation monastique dans la basse vallée de l'Oise](#)
- [Les débuts du christianisme à Seclin, entre légendes et réalité](#)
- [La ville antique de Famars](#)
- [Revue du Nord. Archéologie de la Picardie et du Nord de la France ; n° 398](#)

Archives

- [septembre 2013](#)
- [août 2013](#)
- [juillet 2013](#)
- [juin 2013](#)
- [mars 2013](#)
- [février 2013](#)
- [décembre 2012](#)
- [octobre 2012](#)
- [septembre 2012](#)
- [juillet 2012](#)
- [juin 2012](#)

Possibilité de recherche par mot-clé ou fonds documentaire

Localisation

- [BSA](#)
- [CAD](#)
- [CDA62](#)
- [FAB](#)
- [IRHiS](#)
- [SAD59](#)
- [SRA](#)

Méta

- [Inscription](#)
- [Connexion](#)
- [Flux](#)

Résumé suivi de la table des matières de la publication

Localisation des membres du réseau possédant l'ouvrage



<http://www.netvibes.com/nordoc-archeo>